

# ZEMES VIENĪBU SADALES UN APRŪTINĀJUMU PLĀNS

M 1:1000

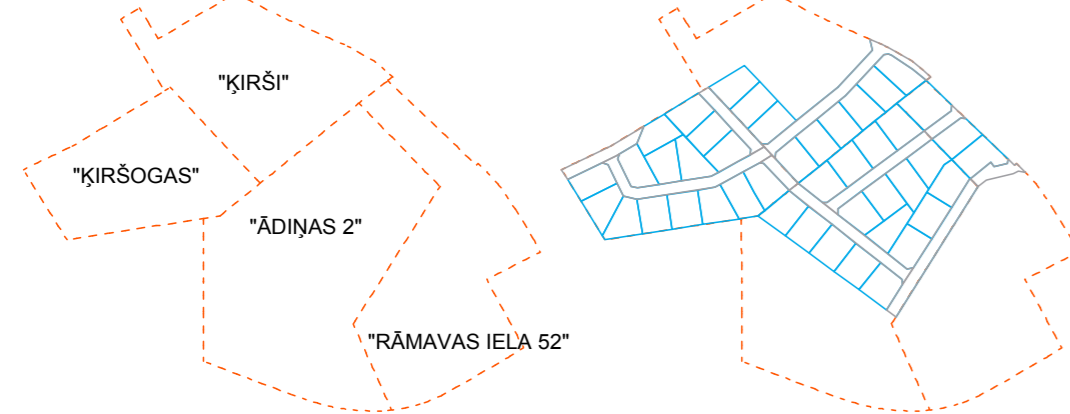
IZVIETOJUMA SHĒMA



DETĀLPLĀNOJUMU "KIRŠOGAS" "KIRŠI" "ĀDIŅAS 2" "RĀMAVAS IELA 52" TERITORIJAS SHĒMA

PIRMS PROJEKTA IZSTRĀDES

PĒC PROJEKTA IZSTRĀDES

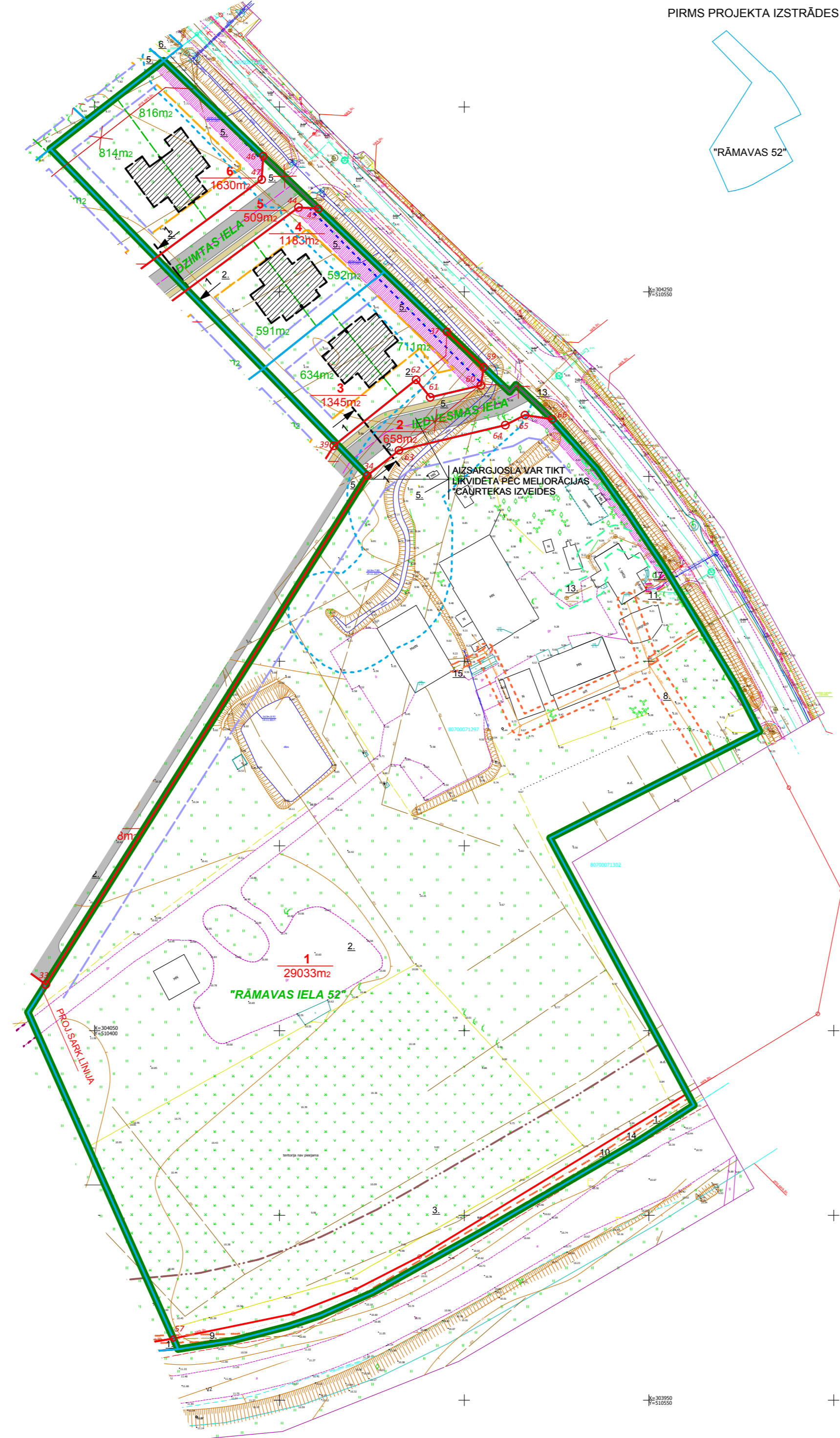


PROJEKTĒTĀS ZEMES VIENĪBAS UN APRŪTINĀJUMI										Aprūtinājumi, kārtas Nr.													
Nr.p.k.	Plānotā adrese	Atļautā izmantošana	Platība (m <sup>2</sup> )	NĪLM	Maksimālais apbūves blīvums (%)	Maksimālais ēkas augstums (m)	Maksimālā apbūves intensitāte (%)	Minimālā brīvā zaļā teritorija (%)	Aprūtinājumi, kārtas Nr.														
									Eksploatacijas aizsargjoslas teritorija gar ielu vai ceļu sarkanā līnija (m <sup>2</sup> )	Vides un dabas resursu ķīmiskās aizsargjoslas teritorija ap pazemes ūdens ņemšanas vietu (m <sup>2</sup> )	Eksploatacijas aizsargjoslas teritorija gar valsts vietējiem un pašvaldību autoceļiem lauku apvidos (m <sup>2</sup> )	Eksploatacijas aizsargjoslas teritorija gar pazemes elektronisko sakaru tīklu līniju un kabelu kanalizāciju (m <sup>2</sup> )	Eksploatacijas aizsargjoslas teritorija gar gāzes vadu ar spiedienu līdz 0.4 MPa (m <sup>2</sup> )	Eksploatacijas aizsargjoslas teritorija gar elektrisko tīklu kabelu (m <sup>2</sup> )	Eksploatacijas aizsargjoslas teritorija gar gāzes vadu ar spiedienu līdz 0.4 MPa (m <sup>2</sup> )	Eksploatacijas aizsargjoslas teritorija ap oģenēšanu, kas atrodas līdz 2 metru dziļumam (m <sup>2</sup> )	Eksploatacijas aizsargjoslas teritorija ap oģenēšanu, kas atrodas līdz 2 metru dziļumam (m <sup>2</sup> )	Eksploatacijas aizsargjoslas teritorija gar pašpātes kanalizācijas vadu (m <sup>2</sup> )					
1	"RĀMAVAS IELA 52"	Dz M1	4800 24233	0601 0101	30	12	---	---	508	29033	3003	1859	16	548	38	186	25	34	3	19	69	281	4
2	IEDVESMAS IELA	TL	658	1101	---	---	---	---	---	658	---	533	---	---	---	---	---	---	---	---	---	---	2
3	IEDVESMAS IELA 2	Dz M1	1345	0600 vai 0601	30	12	---	---	1345	---	---	415	---	---	---	---	---	---	---	---	---	---	---
4	DZIMTAS IELA 1	Dz M1	1183	0600 vai 0601	30	12	---	---	---	1183	---	251	---	---	---	---	---	---	---	---	---	---	---
5	DZIMTAS IELA	TL	509	1101	---	---	---	---	---	509	---	123	---	---	---	---	---	---	---	---	---	---	---
6	DZIMTAS IELA 2	Dz M1	1630	0600 vai 0601	30	12	---	---	---	1630	---	310	---	---	---	---	---	---	---	---	---	---	---

Kopā: 34358  
Izpildot kadastrālo uzņēmīšanu, zemes platības var tikt precīzētas

DETĀLPLĀNOJUMA TERITORIJAS SHĒMA

PIRMS PROJEKTA IZSTRĀDES PĒC PROJEKTA IZSTRĀDES

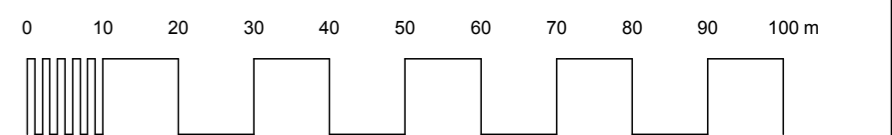


APZĪMĒJUMI	NOSAUKUMS
	DETĀLPLĀNOJUMA ROBEŽA
	ZEMES VIENĪBAS ROBEŽA
	PLĀNOTĀ SARKANĀ LĪNIJA
	LIKVIDĒJAMĀ SARKANĀ LĪNIJA
	PLĀNOTĀ ZEMES VIENĪBAS ROBEŽA
	PROJEKTĒJAMĀ ZEMES VIENĪBAS ROBEŽA DVĪŅU MĀJU APBŪVEI
	Dzimitas iela 1 PLĀNOTĀ ZEMES VIENĪBAS ADRESE
	"RĀMAVAS IELA 52" NEKUSTAMĀ IPĀŠUMA NOSAUKUMS
	ZEMES VIENĪBAS KADASTRA APZĪMĒJUMS
	PLĀNOTĀS ZEMES VIENĪBAS NUMURS / PLATĪBA
	PROJEKTĒJAMĀS ZEMES VIENĪBAS PLATĪBA DVĪŅU MĀJU APBŪVEI
	PLĀNOTĀ APBŪVES IZVIETOJUMA ZONA
	INŽENIERKOMUNIKĀCIJU KORIDORS
	BŪVLAIDE
	APBŪVES LĪNIJA
	ŽOGA OBLIGĀTĀ IZBŪVES LĪNIJA
	CEĻA ASS
	PLĀNOTĀ BRAUKTUVE
	PLĀNOTĀ IETVE
	IELAS ŠĶERSPROFILA VIETA
	SARKANĀS LĪNIJAS PAGRIEZIENA PUNKTS

AIZSARGJOSLAS UN APRŪTINĀJUMI	
	IELAS SARKANĀ LĪNIJA (kods 7312030100)
	ĶĪMISKĀS AIZSARGJOSLAS TERITORIJA AP ŪDENS ŅEMŠANAS VIETU (kods 7311090900)
	ŪDENSNOTEKAS AIZSARGJOSLAS TERITORIJA (kods 7311041000)
	ELEKTRISKĀ TĪKLA GAIŠVADA LĪNIJAS AIZSARGJOSLAS TERITORIJA (kods 7312050601)
	ELEKTRISKĀ TĪKLA KABELU LĪNIJAS AIZSARGJOSLAS TERITORIJA (kods 7312050201)
	ŪDENSVADA, LĪDZ 2M DZĪLUMAM, AIZSARGJOSLAS TERITORIJA (kods 7312010101)
	PAŠTECES KANALIZĀCIJAS VADA AIZSARGJOSLAS TERITORIJA (kods 7312010300)
	EKSPLOATĀCIJAS AIZSARGJOSLAS TERITORIJA GAR VALSTS AUTOCEĻU (kods 7312030303)
	EKSPLOATĀCIJAS AIZSARGJOSLAS TERITORIJA GAR GĀZES VADU LĪDZ 0.4 MPa (kods 7312080101)
	EKSPLOATĀCIJAS AIZSARGJOSLAS TERITORIJA GAR PAZEMES SAKARU TĪKLU LĪNIJU (kods 7312040100)

## PIEZĪMES

- DETĀLĒ PLĀNOJUMI IPĀŠUMIEM "KIRŠOGAS", "KIRŠI", "ĀDIŅAS 2", "RĀMAVAS IELA 52" VEIDO VIENOTU IELU UN KOMUNIKĀCIJU TĪKLU.
- DETĀLPLĀNOJUMĀ IZDALĪTĀS ZEMES VIENĪBAS, "KIRŠI", "ĀDIŅAS 2", "RĀMAVAS IELA 52", NETIEK PLĀNOTA APBŪVE UN TAJĀS TIEK SAGLABĀ LĪDZŠINĒJĀ SITUĀCIJA.
- MEŽA TERITORIJA ATTĒLOTA SASKAŅĀ AR MEŽA INVENTARIZĀCIJAS DATIEM
- DETĀLPLĀNOJUMA TERITORIJĀ IZMANTOTĀ TOPOGRĀFISKĀ INFORMĀCIJA:
  1. UZMĒRĪŠANA VEIKTA 2017. GADA 14. NOVEMBRĪ.
  2. LKS-92 TM KOORDINĀTU SISTĒMA, MĒROGA KOEFICIENS 0.999616.
  3. LATVIJAS NORMĀLO AUGSTUMU SISTĒMA (LAS-2000.5).01.12.2014.
  4. UZMĒRĪŠANĀ IZMANTOTĀ LatPos GP BĀZES STACIJA "OJĀRS" RTK REŽIMĀ (VAI PĒCAPSTRĀDE).
  5. NEKUSTAMĀ IPĀŠUMA KADASTRA KARTES DATI UZ 29.11.2017. DATI IEGŪTI PORTĀLĀ [www.kadastrs.lv](http://www.kadastrs.lv) (487376.edoc)
- SASKAŅĀ AR VZD SNIEGTO INFORMĀCIJU ZEMES ROBEŽAS IR ATTĒLOTAS ATBILSTOŠI ZEMES KADASTRĀLĀS UZMĒRĪŠANAS UN VIETĒJĀ GEODĒZISKĀ TĪKLA PRECIZĪTĒI UN VAR NESAKRIST AR SITUĀCIJU PLĀNĀ.
- TOPOGRĀFISKE APZĪMĒJUMI IR ATTĒLOTI ATBILSTOŠI MK NOTEIKUMU NR.281 1.PIELIKUMAM.
- UZMĒRĪTĀS TERITORIJAS PLATĪBA 15.92 HA.
- IELU SARKANĀS LĪNIJAS UZNĒSTAS ATBILSTOŠI VIETĒJĀS PAŠVALDĪBAS TERITORIJAS PLĀNOJUMAM.
- TOPOGRĀFISKĀ PLĀNA MĒROGA PRECIZĪTĀTE 1:1000.



PASŪTĪTĀJIS NR. 04-18-VK		tālrunis: +371 29228183 arhiv_gedrovics@inbox.lv Lietpajus 31-1, Rīga LV-1002	DETĀLPLĀNOJUMS PASŪTĪTĀJIS: "RĀMAVAS IELA 52" RĀMAVA, KEKAVAS PAGASTS, KEKAVAS NOVADS KADASTRA NR. 8070 007 0155	LKS-92 TM m.k.0.999616
	IZSTRĀDES VADĪTĀJS: SERT.:Nr.10-0667 IZSTRĀDĀTĀJS: SERT.:Nr.10-0667	A.GEDROVICS A.GEDROVICS	PASŪTĪTĀJIS: VALDIS KUBAŠS	LAPU SKAITS 8
	PROJEKTĒTĀJA ADRESE: LIEPĀJAS IELA 31-1, RĪGA, LV-1002 LĪGUMA/ARHĪVA NR.: 04-18-VK	14.08.2018.	RASĒJUMS: ZEMES VIENĪBU SADALES UN APRŪTINĀJUMU PLĀNS M 1:1000	LAPA NR. 4